



# MIEJSCOWY PLAN ZAGOSPODAROWANIA PRZESTRZENNEGO DLA CZĘŚCI OBSZARU MIASTA RADOMSKO POŁOŻONEGO W REJONIE ZAKŁADU CIEPŁOWNICZEGO

ZAŁĄCZNIK NR 1  
DO UCHWAŁY NR ..... RADY MIASTA RADOMSKO  
Z DNIA ..... ROKU W SPRAWIE UCHWALENIA  
MIEJSCOWEGO PLANU ZAGOSPODAROWANIA PRZESTRZENNEGO  
DLA CZĘŚCI OBSZARU MIASTA RADOMSKO POŁOŻONEGO  
W REJONIE ZAKŁADU CIEPŁOWNICZEGO

## OZNACZENIA BĘDĄCE USTALENIAMI PLANU

- GRANICA OBSZARU OBJĘTEGO PLANEM
- LINIA ROZGRANICZAJĄCA TERENY O RÓŻNYM PRZEZNACZENIU  
LUB RÓŻNYCH ZASADACH ZAGOSPODAROWANIA
- NIEPRZEKRACZALNA LINIA ZABUDOWY
- STREFA OCHRONY KONSERWATORSKIEJ STANOWISKA ARCHEOLOGICZNEGO
- GRANICA STREFY OCHRONY OD NAPIĘTOWYCH LINII  
ELEKTROENERGETYCZNEJ ŚREDNIEGO NAPIĘCIA
- STREFA ZIELENI
- ZWYMIAROWANE ODLEGŁOŚCI MIERZONE W METRACH

## SYMBOLE PRZEZNACZENIA TERENU

- IC TEREN CIEPŁOWNICTWA
- KDZ TEREN DROGI ZBIORCZEJ
- KDL TEREN DROGI LOKALNEJ

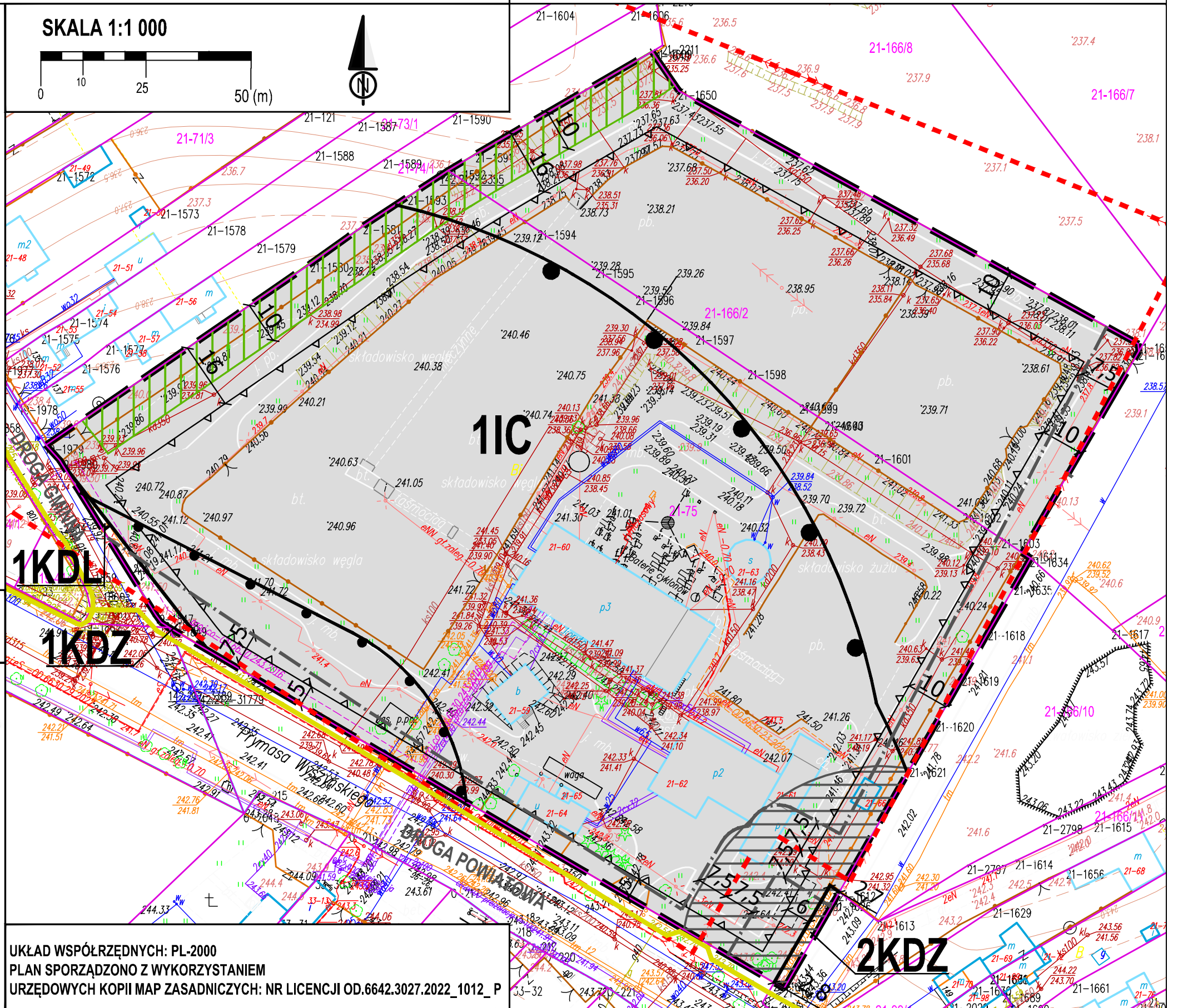
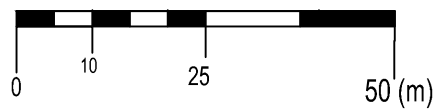
## OZNACZENIA WYNIKAJĄCE Z PRZEPISÓW ODRĘBNYCH

- GRANICA STREFY SANITARNEJ OD CMENTARZA - 50m
- GRANICA STREFY SANITARNEJ OD CMENTARZA - 150m

## OZNACZENIE INFORMACYJNE

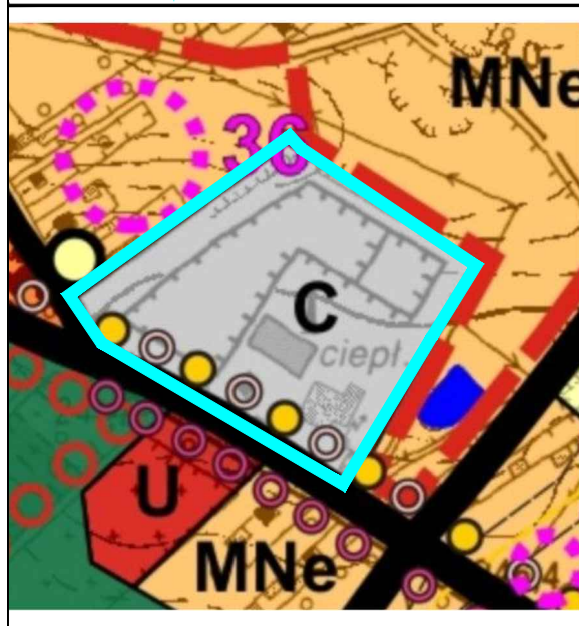
- OŚ ISTNIEJĄCEJ NAPIĘTOWYCH LINII  
ELEKTROENERGETYCZNEJ ŚREDNIEGO NAPIĘCIA
- ISTNIEJĄCY GAZOCIĄG ŚREDNIEGO CIŚNIENIA  
WRAZ ZE STREFĄ KONTROLOWANĄ O SZEROKOŚCI 1 METRA

SKALA 1:1 000



## WYRYS ZE STUDIUM UWARUNKOWAŃ I KIERUNKÓW ZAGOSPODAROWANIA PRZESTRZENNEGO MIASTA RADOMSKO

- GRANICA OBSZARU OBJĘTEGO PLANEM
- SKALA 1 : 5 000



- GRANICE I LINIE ROZGRANICZAJĄCE**
- GRANICE TERENÓW DO OBJĘCIA MPZP
  - KIERUNKI ROZWOJU I PRZEKSZTAŁCEN  
STRUKTURY FUNKCYJNALNO-  
PRZESTRZENNEJ MIASTA
  - MN ZABUDOWA MIESZKANIOWA JEDNORODZINNA
  - MNn ZABUDOWA MIESZKANIOWA O NISKIEJ  
INTENSYWNOSCI
  - U ZABUDOWA USŁUGOWA
  - C URZĄDZENIA GOSPODARKI CIEPŁOWNICZEJ
  - Zc CMENTARZE
  - R GRUNTY ROLNE
- KIERUNKI KSZTAŁTOWANIA UKŁADU  
KOMUNIKACYJNEGO**
- Z ULICE ZBIORCZE
  - ULICE LOKALNE
  - PROJEKTOWANY SZLAK BUDOWNICTWA  
DREWNIANEGO
  - ISTNIEJĄCA ŁÓDZKA MAGISTRALA  
ROWEROWA N-3
  - PLANOWANY PRZEBIEG DO CZASU  
REALIZACJI DOCELOWEGO ZAGOSPODAROWANIA  
TERENÓW
- KIERUNKI OCHRONY I KSZTAŁTOWANIA  
ŚRODOWISKA KULTUROWEGO**
- STREFA OCHRONY ARCHEOLOGICZNEJ "W"
  - OBIEKTY W GMINNEJ EWIDENCJI  
ZABYTEKÓW
  - TERENY W GMINNEJ EWIDENCJI ZABYTEKÓW  
INNE
  - ISTNIEJĄCE CIEKI I ZBIORNIKI WODNE

UKŁAD WSPÓLRZĘDNYCH: PL-2000  
PLAN SPORZĄDZONO Z WYKORZYSTANIEM  
URZĘDOWYCH KOPII MAP ZASADNICZYCH: NR LICENCJI OD.6642.3027.2022\_1012\_P